



# COMUNE DI CAPRAROLA

Provincia di Viterbo

---

## PIANO ELIMINAZIONE BARRIERE ARCHITETTONICHE (PEBA)

---

tav.  
**06.b**

**Il Committente:**  
Amministrazione Comunale di Caprarola  
Il Sindaco: ...

**Il Responsabile del Progetto:**  
Ing. Silvio Peruzzi

---

SCHEDE DI INDIVIDUAZIONE BARRIERE ARCHITETTONICHE: LIVELLO URBANO

---

**PROGETTISTA:**

**ARCH. PAOLO PAGLIACCIA**  
VIA BELVEDERE 8 MONTEFIASCONE (VT)  
Cod. Fisc. PGLPLA80M15F499X  
Cell. 3343025575  
Part. Iva 01864330566  
fb: <https://www.facebook.com/Studio-di-Architettura-AP-147307025299157/>

cell. 3343025575  
e-mail: [studioap@alice.it](mailto:studioap@alice.it)



**STUDIO DI ARCHITETTURA**

---

**Il Tecnico:**

**Data:**

**Aggiornamento:**

---

Proprietà riservata a norma di legge. E' vietato riprodurre o comunicare a terzi questo disegno senza autorizzazione

## E.5 Accessibilità degli edifici



### Biblioteca comunale e centro di aggregazione giovanile

**STRALCIO PLANIMETRICO**



**STATO DI FATTO**

Percorsi interni fruibili ma senza segnaletica esterna dedicata. Accesso agli spazi di studio e socializzazione limitato per persone con disabilità.

**DOCUMENTAZIONE FOTOGRAFICA**



**STATO DI FATTO**

---

**CRITICITA' RILEVATE**


Assenza di percorsi esterni sicuri e della relativa segnaletica.

---

**SOLUZIONI PROGETTUALI**

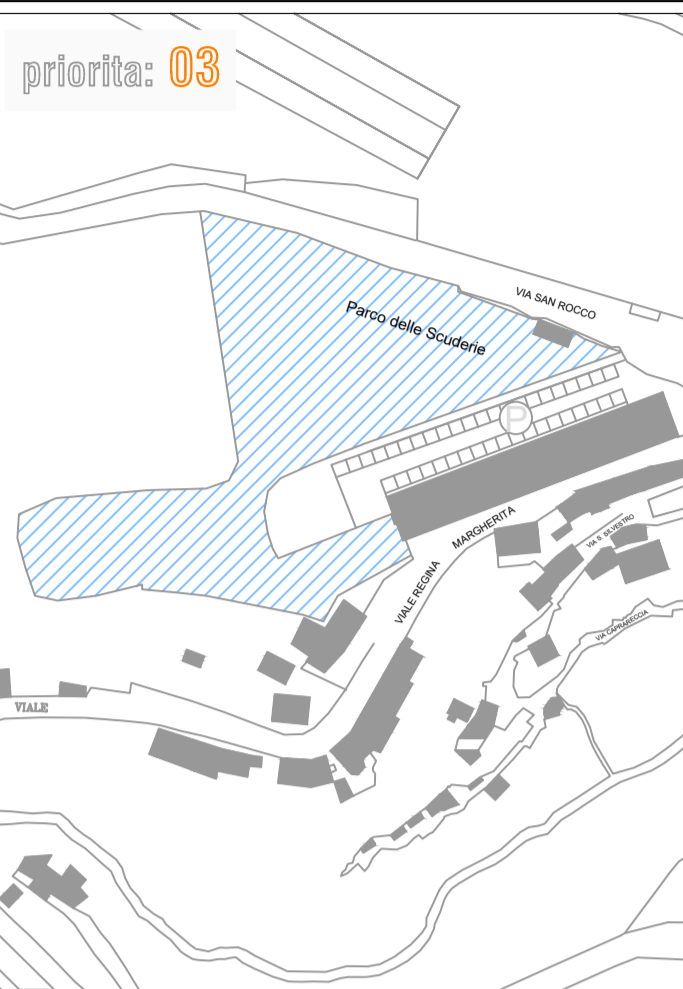
- Predisposizione della segnaletica esterna e percorsi in sicurezza.
- Micro-adeguamenti interni per arredi e spazi di manovra.

## 1.V Accessibilità Aree verdi



### Parco pubblico Le Scuderie - Luigi Einaudi


**STRALCIO PLANIMETRICO**



**STATO DI FATTO**

Percorsi pedonali con pendenze irregolari; aree gioco non completamente accessibili.

**DOCUMENTAZIONE FOTOGRAFICA**



**STATO DI FATTO**

---

**CRITICITA' RILEVATE**


- Pendenze e superfici non uniformi; accessibilità parziale alle aree gioco.

---

**SOLUZIONI PROGETTUALI**

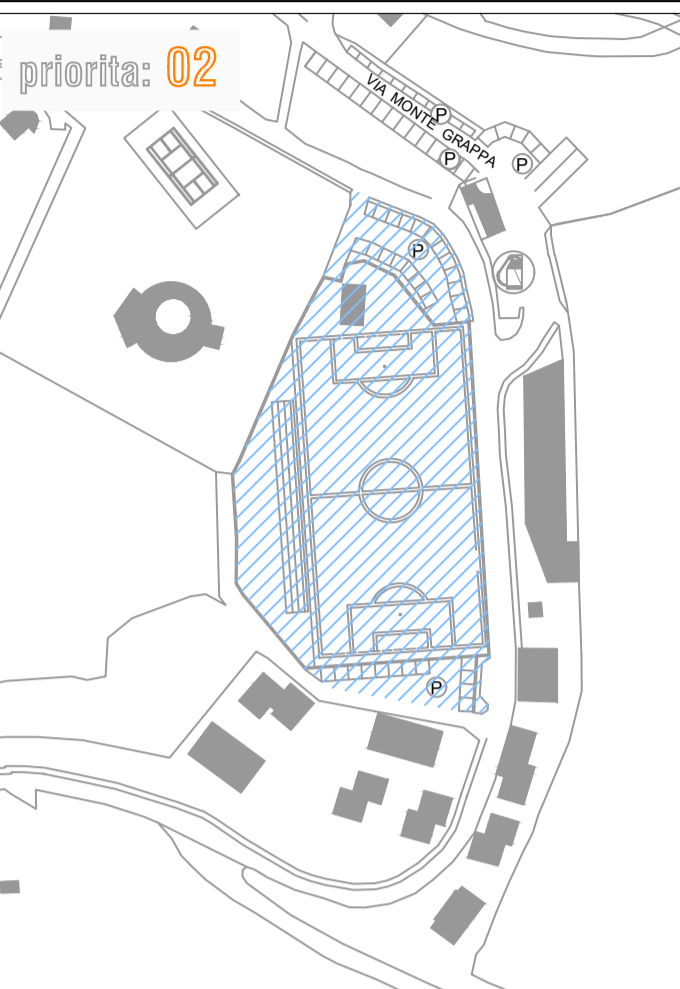
- Adeguamento percorsi con superfici antiscivolo.
- Interventi minori sulle aree gioco per accessibilità inclusiva.

## 1.P Accessibilità spazi pubblici esterni



### Impianto sportivo comunale


**STRALCIO PLANIMETRICO**



**STATO DI FATTO**

Percorso dal parcheggio SP69 alle tribune e spogliatoi accessibile.

**DOCUMENTAZIONE FOTOGRAFICA**



**STATO DI FATTO**

---

**CRITICITA' RILEVATE**

- Limitata fruibilità delle tribune e spogliatoi.

---

**SOLUZIONI PROGETTUALI**

- Micro-rampe e adeguamenti minori di spogliatoi e tribune.

AZIONE	INDIRIZZO	STRUTTURA O INFRASTRUTTURA	CRITICITA'	COMPETENZA	INTERVENTO O AZIONE	LIVELLO DI PRIORITA'
1.E	Via della Repubblica, 1 01032 Caprarola (VT)	Scuola superiore	Assenza di percorsi esterni in sicurezza e della relativa segnaletica. Assenza di porte, parapetti e cornicioni adeguati per persone con disabilità - ZONA MENSA	Comunale	Predisposizione di percorsi esterni adeguati e della relativa segnaletica. Assenza di porte, parapetti e cornicioni adeguati per persone con disabilità - ZONA MENSA	1
2.E	Via Filippo Nicolai, 128 01032 Caprarola (VT)	Palazzo dei Vigili Urbani	Assenza di cornicione verticale superamento barriere architettoniche e carenze segnaletica esterna relativa ai percorsi per persone con disabilità	Comunale	Predisposizione di un'adeguata segnaletica esterna.	1
3.E	Via Filippo Nicolai, 2 01032 Caprarola (VT)	Municipio	Assenza di segnaletica esterna.	Comunale	Predisposizione della segnaletica esterna	3
4.E	Via Guido Bonafede, 8 01032 Caprarola (VT)	Biblioteca comunale e centro di aggregazione giovanile	Assenza di percorsi esterni in sicurezza e della relativa segnaletica.	Comunale	Predisposizione di percorsi in sicurezza e della relativa segnaletica.	2
5.E	Via Filippo Nicolai, 191 01032 Caprarola (VT)	Teatro comunale	Assenza di percorsi esterni in sicurezza e della relativa segnaletica.	Comunale	Predisposizione di percorsi in sicurezza e della relativa segnaletica.	3
1.U	SP69 - Via M. Grappa - Via R. Margherita 01032 Caprarola (VT)	Dorsale pedonale SP69 (sai parcheggio al centro)	Assenza di percorsi esterni in sicurezza e della relativa segnaletica.	Comunale	Predisposizione di percorsi in sicurezza e della relativa segnaletica.	1
2.U	Via Caduti sul lavoro 01032 Caprarola (VT)	Sistema di sosta e segnaletica inclusiva lungo tratto di Via Caduti sul lavoro	Assenza di percorsi esterni in sicurezza e della relativa segnaletica.	Comunale	Predisposizione di percorsi in sicurezza e della relativa segnaletica.	1
1.V	Via Antonio da Sangallo, 2 01032 Caprarola (VT)	Parco pubblico alle Scuderie Luigi Einaudi	Assenza di percorsi esterni in sicurezza e della relativa segnaletica.	Comunale	Predisposizione di percorsi in sicurezza e della relativa segnaletica.	3
2.V	Lo.10 La bella Venere, Lago di Vico 01032 Caprarola (VT)	Aree pubbliche attrezzate	Assenza di segnaletica esterna.	Comunale	Predisposizione di sistemi che permettano la fruizione dell'edificio anche a persone con disabilità; predisposizione di percorsi esterni in sicurezza e della relativa segnaletica.	3
1.P	Via Monte Grappa, 71 01032 Caprarola (VT)	Campo sportivo Comunale	Assenza di percorsi esterni in sicurezza e della relativa segnaletica.	Comunale	Predisposizione di percorsi in sicurezza e della relativa segnaletica.	3
2.P	Piazza Romeo Romei, 01032 Caprarola (VT)	Piazza Romeo Romei	Assenza di segnaletica esterna.	Comunale	Predisposizione della segnaletica esterna.	3
3.P	Via Roma, 01032 Caprarola (VT)	Cimitero Comunale	Assenza di percorsi esterni in sicurezza e della relativa segnaletica.	Comunale	Predisposizione di percorsi in sicurezza e della relativa segnaletica.	2

## 2.P Accessibilità spazi pubblici esterni



### Infrastrutture e collegamenti urbani - Piazza Romeo Romei

**STRALCIO PLANIMETRICO**



**STATO DI FATTO**

Pavimentazioni irregolari, ostacoli a mobilità ridotta.

**DOCUMENTAZIONE FOTOGRAFICA**



**STATO DI FATTO**

---

**CRITICITA' RILEVATE**

Discontinuità dei percorsi pedonali; superfici non agevoli per disabilità motorie e sensoriali.

---

**SOLUZIONI PROGETTUALI**

- Trattamento mirato delle pavimentazioni; percorsi agevolati; segnaletica tattile/visiva.

## 3.P Accessibilità spazi pubblici esterni



### Infrastrutture e collegamenti urbani - Cimitero Comunale

**STRALCIO PLANIMETRICO**



**STATO DI FATTO**

Accesso ai loculi dei piani superiori e ai servizi igienici limitato.

**DOCUMENTAZIONE FOTOGRAFICA**



**STATO DI FATTO**

---

**CRITICITA' RILEVATE**


Implementazione di percorsi esterni sicuri e della relativa segnaletica.

---

**SOLUZIONI PROGETTUALI**

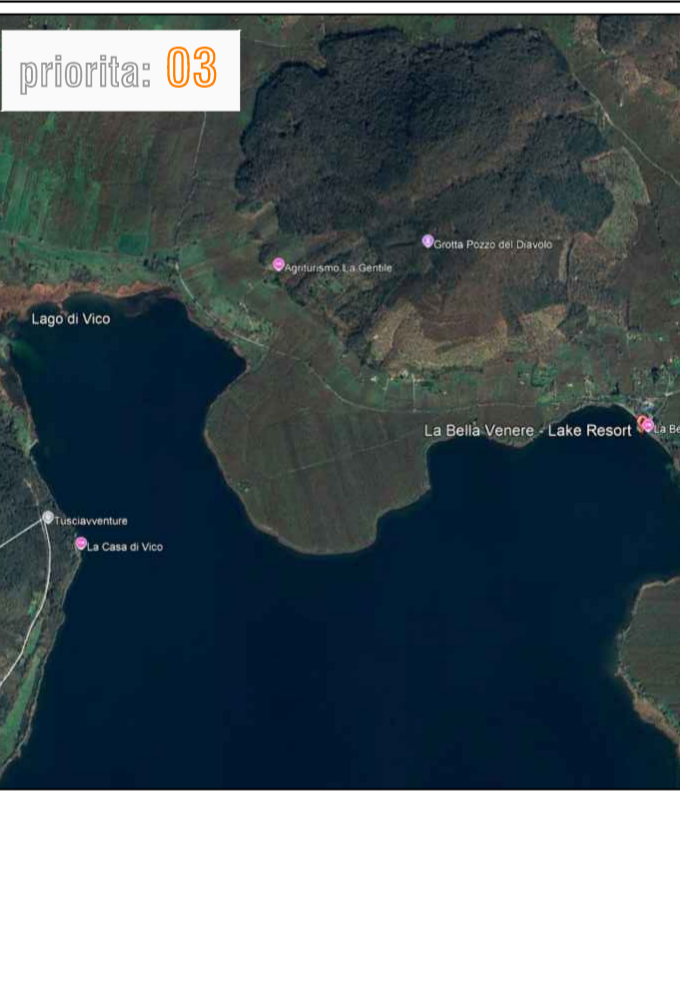
- Realizzazione rampe esterne e micro-adeguamenti dei servizi igienici.

## 2.V Accessibilità degli edifici



### Aree pubbliche attrezzate presso Lago di Vico (loc. La bella Venere)


**FOTO AEREA DELL'AREA**



**STATO DI FATTO**

Percorsi naturalistici e aree pic-nic non completamente percorribili da utenti con ridotta capacità motoria.

**DOCUMENTAZIONE FOTOGRAFICA**



**STATO DI FATTO**

---

**CRITICITA' RILEVATE**

- Superfici non uniformi e punti di accesso non completamente fruibili.

---

**SOLUZIONI PROGETTUALI**

- Installazione di superfici percorribili in punti strategici delle aree attrezzate.
- Manutenzione dei percorsi per continuità e sicurezza.